

Factura Pequeño Contribuyente

BRIAN ALEXANDER, MENDEZ ORELLANA

Nit Emisor: 109451619

BRIAN MENDEZ

4 AVENIDA 17-26 COLONIA SANTA FAZ, A zona 0, Chinautla,
GUATEMALA

NIT Receptor: 3440958

Nombre Receptor: INSTITUTO GEOGRAFICO NACIONAL

NÚMERO DE AUTORIZACIÓN:

8BD01BDE-F7D1-4417-96C3-50D5851399CF

Serie: 8BD01BDE Número de DTE: 4157686807

Numero Acceso:

Fecha y hora de emisión: 28-abr-2023 08:13:57

Fecha y hora de certificación: 03-abr-2023 08:13:57

Moneda: GTQ

#No	B/S	Cantidad	Descripcion	Precio/Valor unitario (Q)	Descuentos (Q)	Otros Descuentos(Q)	Total (Q)	Impuestos
1	Servicio	1	Por Servicios Técnicos prestados al Instituto Geográfico Nacional según Contrato Administrativo No.2023-1-3- 1452 correspondiente al mes de abril de 2023.	8,000.00	0.00	0.00	8,000.00	
TOTALES:					0.00	0.00	8,000.00	

* No genera derecho a crédito fiscal

CANCELADO

Datos del certificador

Superintendencia de Administracion Tributaria NIT: 16693949



BA

[Signature]

Ing. Oscar Cruz Ramos
Subdirector General
con funciones temporales
Instituto Geográfico Nacional



[Signature]
Licda. Páola Méndez Mata
Directora
Instituto Geográfico Nacional

"Contribuyendo por el país que todos queremos"

Información del DTE



Régimen de Factura Electrónica en Línea Verificación de Documento Tributario Electrónico

Factura Pequeño Contribuyente (FPEQ)	
EMISIÓN	
Fecha Emisión:	28/04/2023 08:13:57
Emisor:	109451619 - BRIAN ALEXANDER, MENDEZ ORELLANA
Establecimiento:	1 - BRIAN MENDEZ
Receptor:	3440958 - INSTITUTO GEOGRAFICO NACIONAL
Monto Total:	GTQ 8,000
No. de acceso:	
CERTIFICACIÓN	
Autorización:	8BD01BDE-F7D1-4417-96C3-50D5851399CF
Serie:	8BD01BDE
Número del DTE:	4157686807
ACEPTACIÓN SAT	
Acuse de recibo:	FCID202320230403T08:13:5706:008BD01BDEF7D1441796C350D5851399CF
Fecha de la consulta: 03/04/2023 08:17:04	

NOTA: Si la información no coincide con el documento que tiene en su poder, denúncielo aquí:

<https://portal.sat.gob.gt/portal/denuncias/>

INFORME MENSUAL DE ACTIVIDADES

PERIODO: ABRIL 2023

REGLÓN: 029 "OTRAS REMUNERACIONES DE PERSONAL TEMPORAL"

OBJETO: "SERVICIOS TÉCNICOS PARA COLABORAR EN ACTIVIDADES RELACIONADAS CON LA ELABORACIÓN DE MAPAS Y DIGITALIZACIÓN DE INFORMACIÓN GEOGRÁFICA PARA LA ACTUALIZACIÓN DE BASE DE DATOS, ADEMÁS DE ACUDIR A LAS COMISIONES DE CAMPO"

TIPOS DE SERVICIOS: TÉCNICOS

PRESTADOS EN: INSTITUTO GEOGRÁFICO NACIONAL -IGN-

NO. DE CONTRATO: 2023-1-3-1452

PLAZO DEL CONTRATO: DEL 03 DE ENERO AL 30 DE ABRIL DE 2023

En cumplimiento a la clausula segunda del contrato administrativo numero 2023-1-3-1452, suscrito con mi persona, presento ante usted el informe mensual de actividades realizadas:

ACTIVIDADES DESARROLLADAS Y RESULTADOS OBTENIDOS:

1. **Servicios técnicos para colaborar en actividades para la actualización de la base de datos de toponimia, comparación y digitalización de certificaciones del ordenamiento territorial enviadas por las distintas municipalidades del país.**

Actividad: Colaboré en la actualización y digitalización de certificaciones de ordenamiento territorial, las cuales fueron enviadas por distintas municipalidades del país.

Resultados: Actualizar en la base de datos y archivo la información de las certificaciones de las municipalidades de San Francisco Zapotitlán, San Gabriel del departamento de Suchitepéquez, San Cristóbal, Santa Lucia, La Reforma, Santa María Chiquimula del departamento de Totonicapán.

2. **Servicios técnicos para colaborar en la conformación de información y digitalización para la actualización de Suplemento del Diccionario Geográfico del Departamento que le sea asignado, así como la transcripción y cuantificación de datos obtenidos en campo.**

Actividad: Colaboré con la digitalización y actualización de datos del suplemento del Diccionario Geográfico Nacional.

Resultados: Actualización del 100% de datos del Diccionario Geográfico Nacional del municipio de San Antonio La Paz del departamento de El Progreso.

3. **Servicios técnicos para colaborar en comisiones de campo y estudio documental para la recopilación de información respecto a la clasificación del uso del suelo urbano y actualización de toponimia de los municipios que le sean asignados.**

Actividad: Colaboré con la Caracterización de los Cuadrantes del Municipio de Palín Escuintla.

Resultados: Se ingresó al sistema Arc-Gis los datos del trabajo realizado en campo y uso del suelo urbano de los cuadrantes 8 y 9 del municipio de Palín del departamento de Escuintla.

4. **Servicios técnicos para colaborar en la digitalización y transcripción de información requerida para informes y actividades relacionadas con las competencias institucionales.**

Actividad: Colaboré con la transcripción de informes de certificaciones asignadas que ingresaron a la División de Información Geográfica.

Resultados: Tener actualizada la base de datos sobre los lugares poblados de los municipios La Libertad, San Luis del departamento de Peten y El Asintal , Nuevo San Carlos del departamento de Retalhuleu.


5. **Servicios técnicos en otras actividades que se le sean asignadas.**


Actividad: Colaboré en la participación en el Diplomado de Ética y liderazgo en 8 Pasos del MAGA.


Resultados: Participé como facilitador de la información del diplomado de Ética Y Liderazgo en 8 Pasos.

Actividad: Colaboré en dar respuesta a solicitud de información ingresada a través del área de información pública.

Resultados: Se brindó información de los datos relevantes del municipio de Escuintla.

F 
Brian Alexander Méndez Orellana
DPI: 3666-17885-0101
Teléfono 55701043

F 
Ing. Oscar Cruz Ramos
Subdirector General IGN
con funciones temporales



F 
Licda. Pahola Méndez Mata
Directora
Instituto Geográfico Nacional



INFORME FINAL DE ACTIVIDADES

PERIODO: DEL 03 DE ENERO AL 30 DE ABRIL DE 2023

REGLÓN: 029 "OTRAS REMUNERACIONES DE PERSONAL TEMPORAL"

OBJETO: "SERVICIOS TÉCNICOS PARA COLABORAR EN ACTIVIDADES RELACIONADAS CON LA ELABORACIÓN DE MAPAS Y DIGITALIZACIÓN DE INFORMACIÓN GEOGRÁFICA PARA LA ACTUALIZACIÓN DE BASE DE DATOS, ADEMÁS DE ACUDIR A LAS COMISIONES DE CAMPO"

TIPOS DE SERVICIOS: TÉCNICOS

PRESTADOS EN: INSTITUTO GEOGRÁFICO NACIONAL -IGN-

NO. DE CONTRATO: 2023-1-3-1452

PLAZO DEL CONTRATO: DEL 03 DE ENERO AL 30 DE ABRIL DE 2023

En cumplimiento a la clausula segunda del contrato administrativo numero 2023-1-3-1452, suscrito con mi persona, presento ante usted el informe final de actividades realizadas:

ACTIVIDADES DESARROLLADAS Y RESULTADOS OBTENIDOS:

1. Servicios técnicos para colaborar en actividades para la actualización de la base de datos de toponimia, comparación y digitalización de certificaciones del ordenamiento territorial enviadas por las distintas municipalidades del país.

Actividad: Colaboré en la actualización y digitalización de certificaciones de ordenamiento territorial, las cuales fueron enviadas a las municipalidades de Quiche, Chimaltenango, Suchitepéquez y Totonicapán.

Resultados: Actualizar la base de datos y archivar la información de las certificaciones de las municipalidades de Sacapulas, San Andres Sajcabajá, San Juan Cotzal, San Pedro Jocopilas y Zacualpa del departamento de Quiche, San José Poaquil, San Martin Jilotepeque, San Pedro Yepocapa y Santa Apolonia del departamento de Chimaltenango, San Francisco, San Gabriel del departamento de Suchitepéquez, San Cristóbal, Santa Lucia La Reforma, Santa María Chiquimula del departamento de Totonicapán.

2. **Servicios técnicos para colaborar en la conformación de información y digitalización para la actualización de Suplemento del Diccionario Geográfico del Departamento que le sea asignado, así como la transcripción y cuantificación de datos obtenidos en campo.**

Actividad: Colaboré con la digitalización y actualización de datos del suplemento del Diccionario Geográfico Nacional.

Resultados: Se actualizó al 100% la información del Diccionario Geográfico Nacional del municipio
San Antonio La Paz.

3. **Servicios técnicos para colaborar en comisiones de campo y estudio documental para la recopilación de información respecto a la clasificación del uso del suelo urbano y actualización de toponimia de los municipios que le sean asignados.**

Actividad: Colaboré con el trabajo de gabinete y digitalización de datos de toponimia en la segunda fase del departamento de Santa Rosa y con la Caracterización de los Cuadrantes del Municipio de Palín Escuintla.

Resultados: Actualización de datos y estudio documental de información de los municipios de Nueva Santa Rosa y Pueblo Nuevo Viñas y se trabajó en el ingreso de datos al sistema Arc-Gis del trabajo realizado en campo y uso del suelo urbano de los cuadrantes 8 y 9 del municipio de Palín del departamento de Escuintla.

4. **Servicios técnicos para colaborar en la digitalización y transcripción de información requerida para informes y actividades relacionadas con las competencias institucionales.**

Actividad: Colaboré con la transcripción de informes de certificaciones asignadas que ingresaron a la División de Información Geográfica.

Resultados: Tener actualizada la base de datos sobre los lugares poblados de los municipios de Gualán, Teculután y La Unión del departamento de Zacapa, Santa Lucía Utatlán y Santa María Visitación del departamento de Sololá, San José Poaquil, San Martín Jilotepeque y San Pedro Yepocapa del departamento de Chimaltenango, La Libertad y San Luis del departamento de Peten, El Asintal y Nuevo San Carlos del departamento de Retalhuleu.

5. **Servicios técnicos en otras actividades que se le sean asignadas.**

Actividad: Colaboré con el archivo de diferentes documentos que ingresaron y salieron de la División de Información Geográfica.

Resultados: Resguardar en el lugar adecuado la documentación que se maneja dentro de la División de Información Geográfica.

Actividad: Colaboré con escanear los oficios que se enviaron a las diferentes municipalidades solicitando las certificaciones territoriales.

Resultados: Tener un respaldo digital en base a los oficios enviados a las municipalidades de Canillá, Chajul, Chiché, Chinique, San Antonio Ilotenango, San Bartolomé Jocotenango y Nebaj del departamento de Quiché, San Juan Tecuaco, Santa Cruz Naranjo del departamento de Santa Rosa, Nahualá, Concepción y Panajachel del departamento de Sololá.

Actividad: Colaboré con el archivo de los diferentes oficios enviados a las distintas municipalidades del país.


Resultados: Resguardar en el lugar adecuado los oficios enviados a las municipalidades de los departamentos de Sololá, San Marcos, Suchitepéquez, Sacatepéquez y Chimaltenango.


Actividad: Colaboré en la participación en el Diplomado de Ética y liderazgo en 8 Pasos del MAGA.


Resultados: Participé como facilitador de la información del diplomado de Ética Y Liderazgo en 8 Pasos.

Actividad: Colaboré en dar respuesta a solicitud de información ingresada a través del área de información pública.

Resultados: Se brindó información de los datos relevantes del municipio de Escuintla.

F 
Brian Alexander Méndez Orellana
DPI: 3666-17885-0101
Teléfono 55701043

F 
Ing. Oscar Cruz Ramos
Subdirector General IGN
con funciones temporales



F 
Licda. Pahola Méndez Mat
Directora
Instituto Geográfico Nacional

